

MĚSTSKÝ ÚŘAD HORAŽĎOVICE

Odbor dopravy

Mírové náměstí 1, 341 01 Horažďovice

tel.:+420 371 430 566, fax.:+420 371 430 529 , e-mail: urad@muhorazdovice.cz

Č.j.: MH/10504/2016

Spisová značka: MH/10504/2016-279.3

Oprávněná úřední osoba: M. Kotišová

V Horažďovicích, dne: 12.07.2016

VEŘEJNÁ VYHLÁŠKA

OPATŘENÍ OBECNÉ POVAHY

STANOVENÍ PŘECHODNÉ ÚPRAVY PROVOZU NA POZEMNÍ KOMUNIKACI

Městský úřad Horažďovice, odbor dopravy, jako věcně a místně příslušný správní orgán podle § 124 odst. 6 zákona č. 361/2000 Sb., o provozu na pozemních komunikacích, ve znění pozdějších předpisů,

s t a n o v í

v souladu s ustanovením § 77 odst. 1) písm. c) zákona č. 361/2000 Sb., o provozu na pozemních komunikacích, ve znění pozdějších předpisů, po předchozím písemném vyjádření Policie ČR, KŘPP, ÚO Klatovy, DI ze dne 07.07.2016, pod č.j. KRPP-106141-4/ČJ-2016-030406 přechodnou úpravu provozu na místních komunikacích ul. Mírové náměstí a ul. Monsignora Fořta v Horažďovicích.

Stanovené dopravní značení:

- dopravní značení a zařízení bude umísťováno dle schváleného DIO pro jednotlivé etapy výstavby a dle předloženého harmonogramu prací s tímto upřesněním:
- dodatkové tabulky E 13 pod dopravními značkami B 1 před pracovními místy budou vybaveny textem „MIMO VOZIDLA STAVBY“
- ve II. etapě nebude osazována dopravní značka C 4b („Příkázaný směr objíždění vlevo“) před hotelem Zlatý Jelen

Důvod stanovení přechodné úpravy provozu:

- zajištění bezpečnosti při provádění stavby s názvem „Stavba SO300 Vodohospodářské objekty, Rekonstrukce a revitalizace Mírového náměstí v Horažďovicích, I. Etapa“.

Platnost stanovené přechodné úpravy provozu:

- od 19.07.2016 do 15.10.2016

Další podmínky k provedení přechodné úpravy provozu:

- 1.) Veškeré dopravní značky musí svým provedením odpovídat příslušným ustanovením zákona č. 361/2000 Sb., o provozu na pozemních komunikacích, ve znění pozdějších předpisů v návaznosti na vyhlášku č. 294/2015 Sb., kterou se provádějí pravidla provozu na pozemních komunikacích a úprava a řízení provozu na pozemních komunikacích, na související předpisy a na platné ČSN.
- 2.) Při osazování přenosného dopravního značení a zařízení bude postupováno v souladu s TP-66 (Zásady pro označování pracovních míst na pozemní komunikaci) a TP-65 (Zásady pro dopravní značení na pozemních komunikacích).
- 3.) Použité dopravní značky budou provedeny výhradně jako retroreflexní třídy minimálně 1 dle platné ČSN a musí být osazeny buď na stabilních stojanech opatřených červeno-bílými pruhy, spodní hranou ve výšce minimálně 0,60 m nad vozovkou, nebo na podpěrných sloupcích opatřených nátěrem se střídavě červeno-bílými pruhy šířky 0,10 – 0,20 m v celkové délce min. 0,45 m. Podpěrné sloupky budou uchyceny v podkladních deskách.

Odůvodnění:

Městský úřad Horažďovice, odbor dopravy, obdržel dne 30.06.2016 žádost právnické osoby Šumavské vodovody a kanalizace a.s., se sídlem Čsl. legií 37, 339 01 Klatovy, IČO: 25232100, o stanovení přechodné úpravy provozu na místních komunikacích ul. Mírové náměstí a ul. Monsignora Fořta v Horažďovicích, z důvodu zajištění bezpečnosti při provádění stavby s názvem „Stavba SO300 Vodohospodářské objekty, Rekonstrukce a revitalizace Mírového náměstí v Horažďovicích I. Etapa“.

Žádost byla doložena těmito podklady:

- návrh stanovení přechodné úpravy provozu:

- grafická část – DIO dle jednotlivých etap výstavby

- vyjádření Policie ČR, KŘPP, ÚO Klatovy, DI, č.j.: KRPP-106141-2/ČJ-2016-030406 ze dne 07.07.2016

Městský úřad Horažďovice, odbor dopravy posoudil předložený návrh přechodné úpravy provozu na místních komunikacích ul. Mírové náměstí a ul. Monsignora Fořta v Horažďovicích, a jelikož byly splněny zákonem požadované podmínky pro stanovení přechodné úpravy provozu, dospěl k závěru, že vydá toto opatření obecné povahy.

Poučení:

Podle § 173 odst. 2 zákona č. 500/2004 Sb., správní řád proti opatření obecné povahy nelze podat opravný prostředek.

Opatření obecné povahy nabývá účinnosti pátým dnem po dni vyvěšení veřejné vyhlášky.

Josef Rada
vedoucí odboru dopravy

Přílohy:

- grafická příloha – 5x DIO A3 s vyznačeným návrhem na umístění DZ

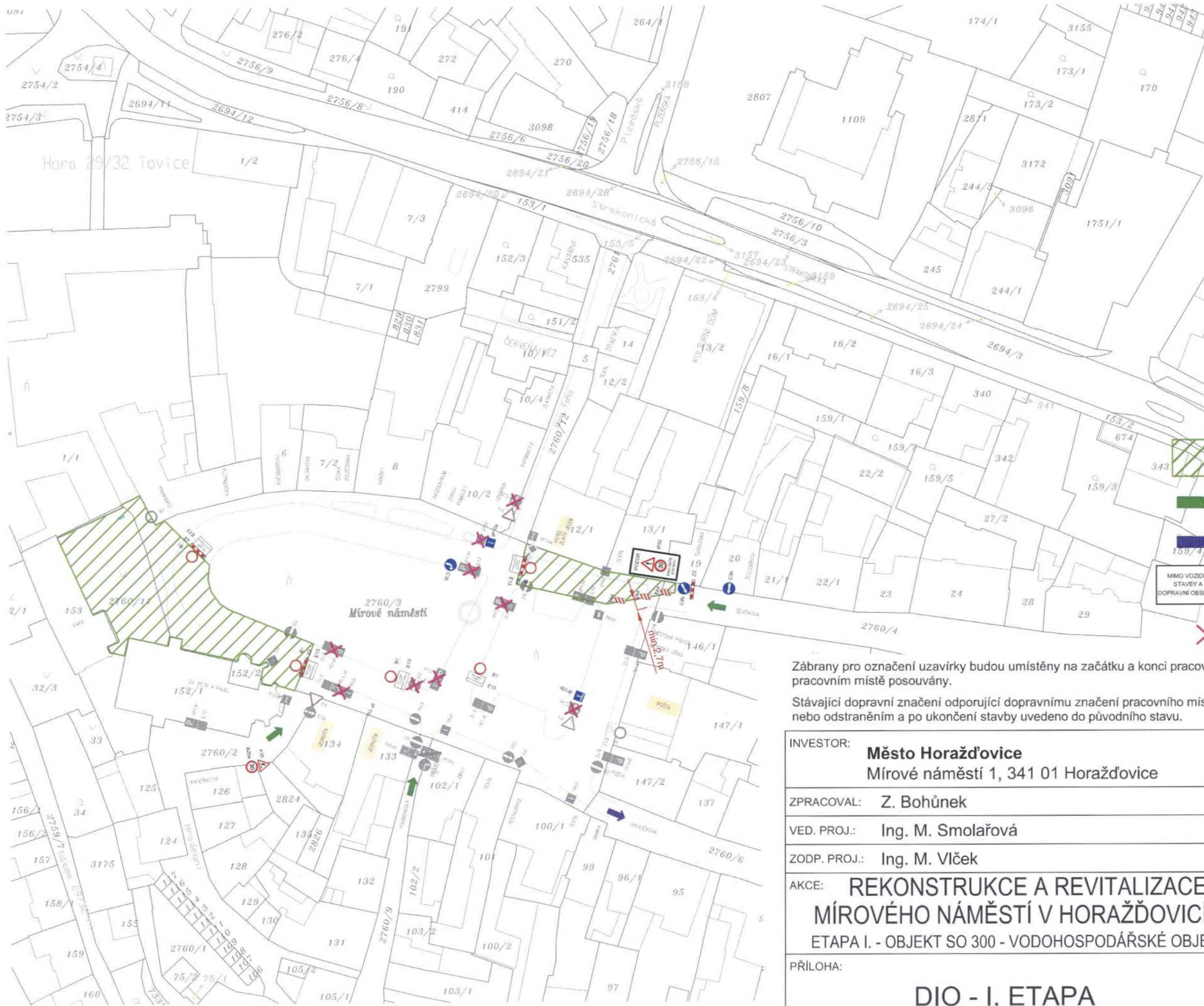
Městský úřad Horažďovice zajistí vyvěšení této vyhlášky na úřední desce městského úřadu po dobu 5 dnů a zároveň zajistí její zveřejnění způsobem umožňujícím dálkový přístup.

Vyvěšeno dne:

Sejmuto dne:



Obdrží:

Šumavské vodovody a kanalizace a.s., Čsl. legií 37, 339 01 Klatovy
Policie ČR, KŘPP, ÚO Klatovy, DI, Nábřeží kpt. Nálepky 412, 339 01 Klatovy
Městský úřad Horažďovice, Mírové náměstí 1, 341 01 Horažďovice - k vyvěšení



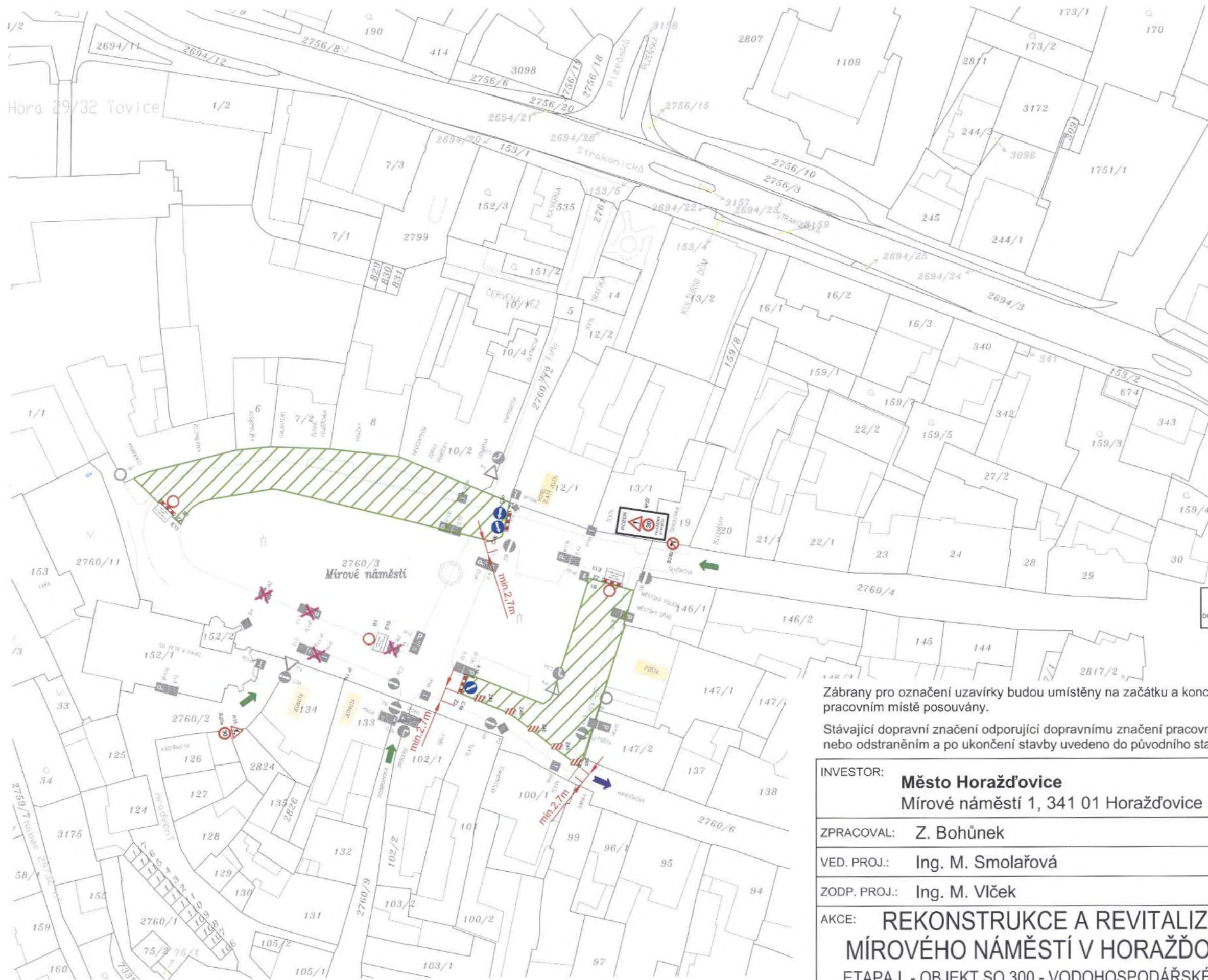
STANOVENO OPATŘENÍM
 Čj.: *MM/10504/2016*
 ZE DNE: *12. 4. 2016*

Kob
 MĚSTSKÝ ÚŘAD HORAŽĎOVIC
 odbor dopravy
 -2-

-  STAVENIŠTĚ
-  PŘÍJEZD NA STAVENIŠTĚ
-  ODJEZD NA STAVENIŠTĚ
-  E13
MIMO VOZIDEL
STAVBY A
DOPRAVNÍ OBLUHY
-  ZAKRYTÉ STÁVAJÍCÍ DOPRAVNÍ ZNAČENÍ




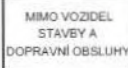

Zábrany pro označení uzavírky budou umístěny na začátku a konci pracovního místa a budou postupně po pracovním místě posouvány.
 Stávající dopravní značení odporující dopravnímu značení pracovního místa musí být zrušeno škrtnutím, zakrytím nebo odstraněním a po ukončení stavby uvedeno do původního stavu.

INVESTOR: Město Horažďovice Mírové náměstí 1, 341 01 Horažďovice	KRAJ: Plzeňský
ZPRACOVAL: Z. Bohůnek	DATUM: VI/2016
VED. PROJ.: Ing. M. Smolařová	Č. ZAK.: 2853-S
ZODP. PROJ.: Ing. M. Vlček	FORMÁT: 2x A4
AKCE: REKONSTRUKCE A REVITALIZACE MÍROVÉHO NÁMĚSTÍ V HORAŽĎOVICÍCH ETAPA I. - OBJEKT SO 300 - VODOHOSPODÁŘSKÉ OBJEKTY	MĚŘÍTKO: 1:1000
PŘÍLOHA: DIO - I. ETAPA	STUPEŇ: RDS
	Č. PŘÍLOHY: 1



STANOVENO OPATŘENÍM
 Čj.: *MH/10004/2016*
 ZE DNE: *12.7.2016*

Koh
 MĚSTSKÝ URAD HORAŽĎOVICE
 odbor dopravy

-  STAVENIŠTĚ
-  PŘÍJEZD NA STAVENIŠTĚ
-  ODJEZD NA STAVENIŠTĚ
-  MIMO VOZIDEL STAVBY A DOPRAVNÍ OBLUHY E13
-  ZAKRYTÉ STÁVAJÍCÍ DOPRAVNÍ ZNAČENÍ

Zábrany pro označení uzavírky budou umístěny na začátku a konci pracovního místa a budou postupně po pracovním místě posouvány.

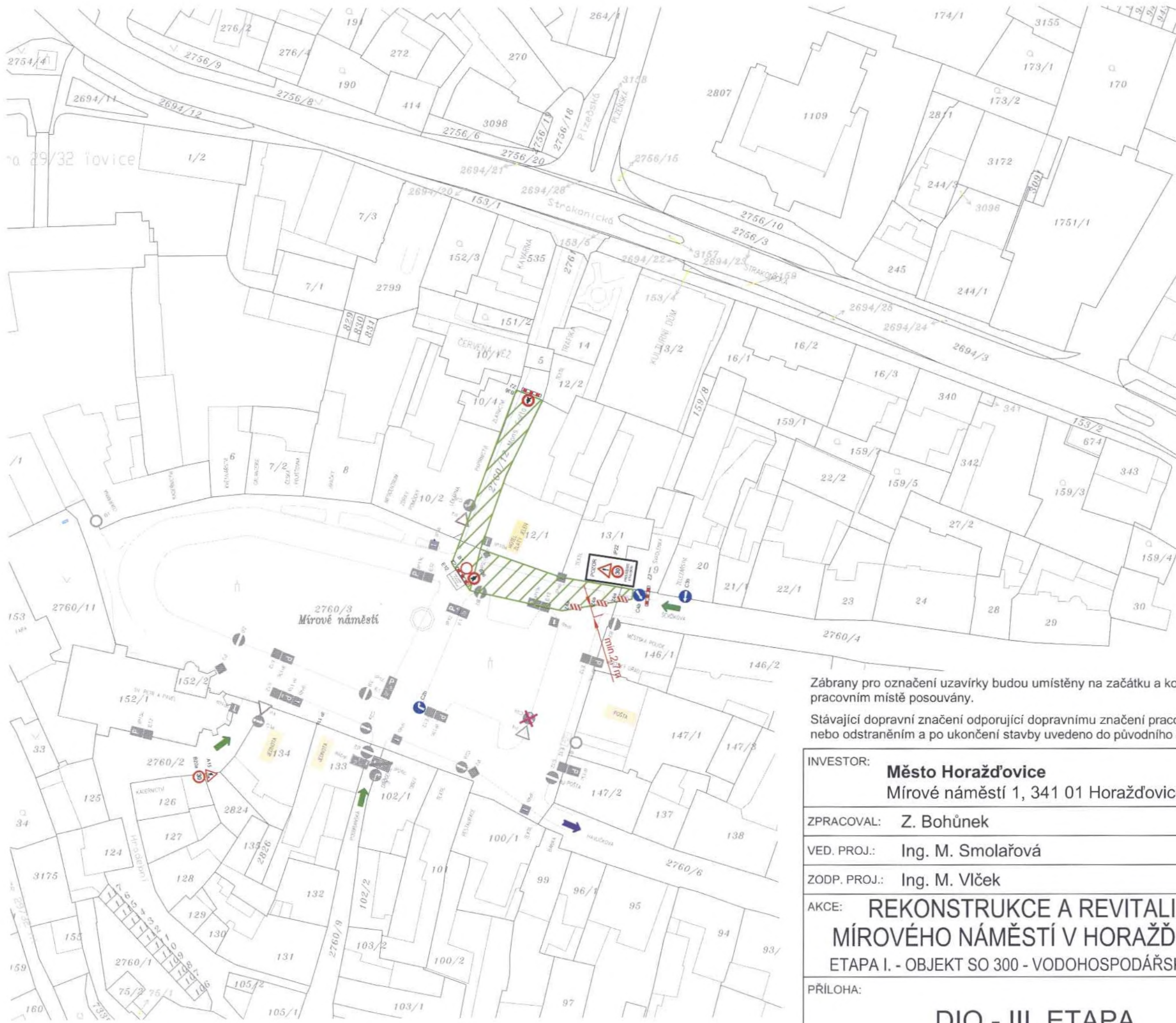
Stávající dopravní značení odporující dopravnímu značení pracovního místa musí být zrušeno škrtnutím, zakrytím nebo odstraněním a po ukončení stavby uvedeno do původního stavu.





INVESTOR: Město Horažďovice Mírové náměstí 1, 341 01 Horažďovice	KRAJ: Plzeňský
ZPRACOVAL: Z. Bohůnek	DATUM: VI/2016
VED. PROJ.: Ing. M. Smolařová	Č. ZAK.: 2853-S
ZODP. PROJ.: Ing. M. Vlček	FORMÁT: 2x A4
AKCE: REKONSTRUKCE A REVITALIZACE MÍROVÉHO NÁMĚSTÍ V HORAŽĎOVICÍCH ETAPA I. - OBJEKT SO 300 - VODOHOSPODÁŘSKÉ OBJEKTY	MĚŘITKO: 1:1000 STUPEŇ: RDS
PŘÍLOHA: DIO - II. ETAPA	Č. PŘÍLOHY: 2



STANOVENO OPATŘENÍM
 Čj.: *MM/10504/2016*
 ZE DNE: *13.4.2016*

Kob
 MĚSTSKÝ ÚŘAD HORAŽDOVIC
 odbor dopravy
 -2-

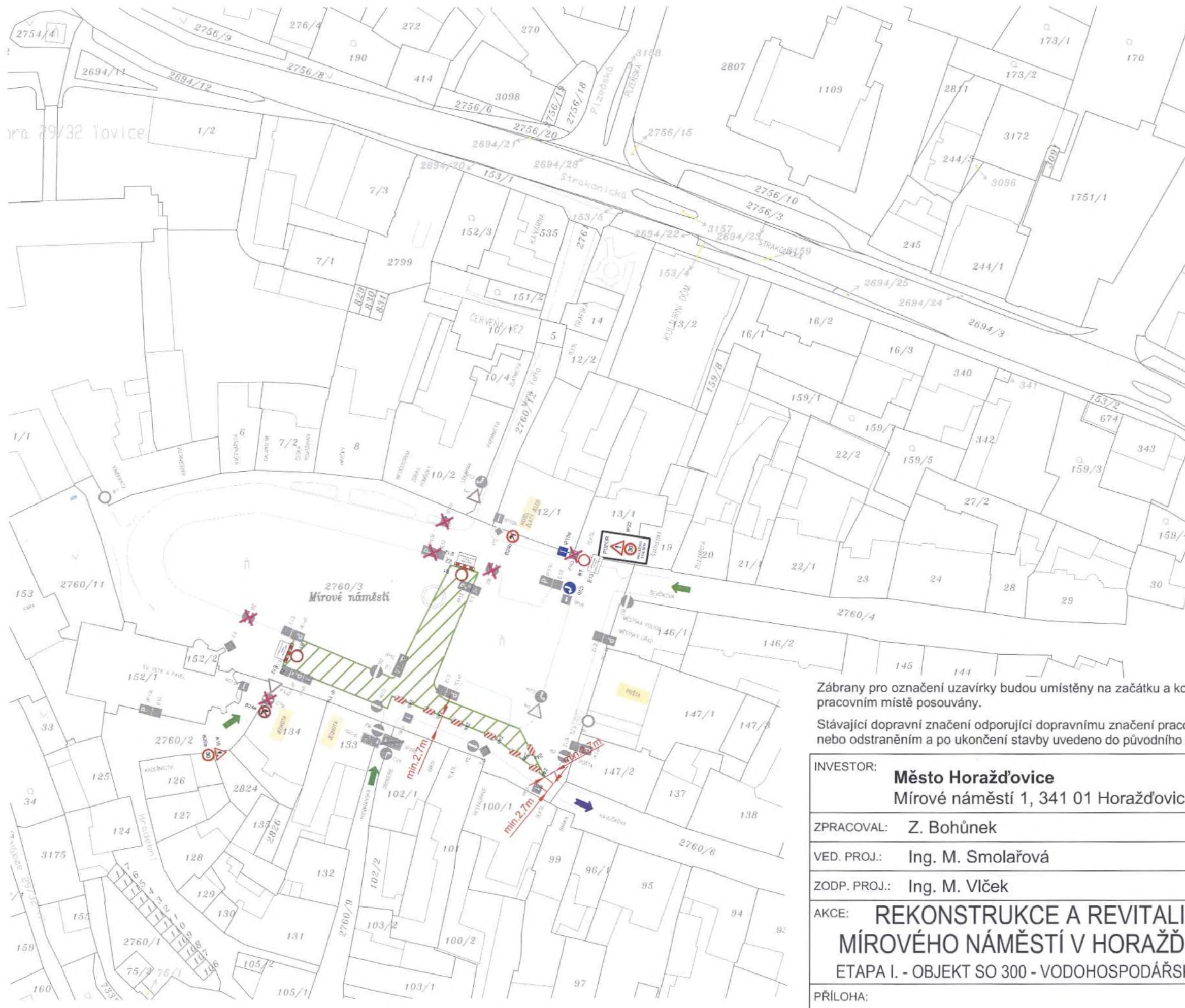


-  STAVENIŠTĚ
-  PŘÍJEZD NA STAVENIŠTĚ
-  ODJEZD NA STAVENIŠTĚ
-  E13
-  ZAKRYTÉ STÁVAJÍCÍ DOPRAVNÍ ZNAČENÍ

Zábrany pro označení uzavírky budou umístěny na začátku a konci pracovního místa a budou postupně po pracovním místě posouvány.


Stávající dopravní značení odporující dopravnímu značení pracovního místa musí být zrušeno škrtnutím, zakrytím nebo odstraněním a po ukončení stavby uvedeno do původního stavu.

INVESTOR: Město Horažďovice Mírové náměstí 1, 341 01 Horažďovice	KRAJ: Plzeňský
ZPRACOVAL: Z. Bohůnek	DATUM: VI/2016
VED. PROJ.: Ing. M. Smolařová	Č. ZAK.: 2853-S
ZODP. PROJ.: Ing. M. Vlček	FORMÁT: 2x A4
AKCE: REKONSTRUKCE A REVITALIZACE MÍROVÉHO NÁMĚSTÍ V HORAŽDOVICÍCH ETAPA I. - OBJEKT SO 300 - VODOHOSPODÁŘSKÉ OBJEKTY	MĚŘÍTKO: 1:1000
PŘÍLOHA: DIO - III. ETAPA	STUPEŇ: RDS
	Č. PŘÍLOHY: 3



STANOVENO OPATŘENÍM
 Čj.: *MM/10504/2016*
 ZE DNE: *12. 4. 2016*

MĚSTSKÝ ÚŘAD HORAŽĎOVICE
 odbor dopravy
Moh

-  STAVENIŠTĚ
-  PŘÍJEZD NA STAVENIŠTĚ
-  ODJEZD NA STAVENIŠTĚ
-  MIMO VOZIDEL STAVBY A DOPRAVNÍ OBLUHY E13
-  ZAKRYTÉ STÁVAJÍCÍ DOPRAVNÍ ZNAČENÍ

Zábrany pro označení uzavírky budou umístěny na začátku a konci pracovního místa a budou postupně po pracovním místě posouvány.

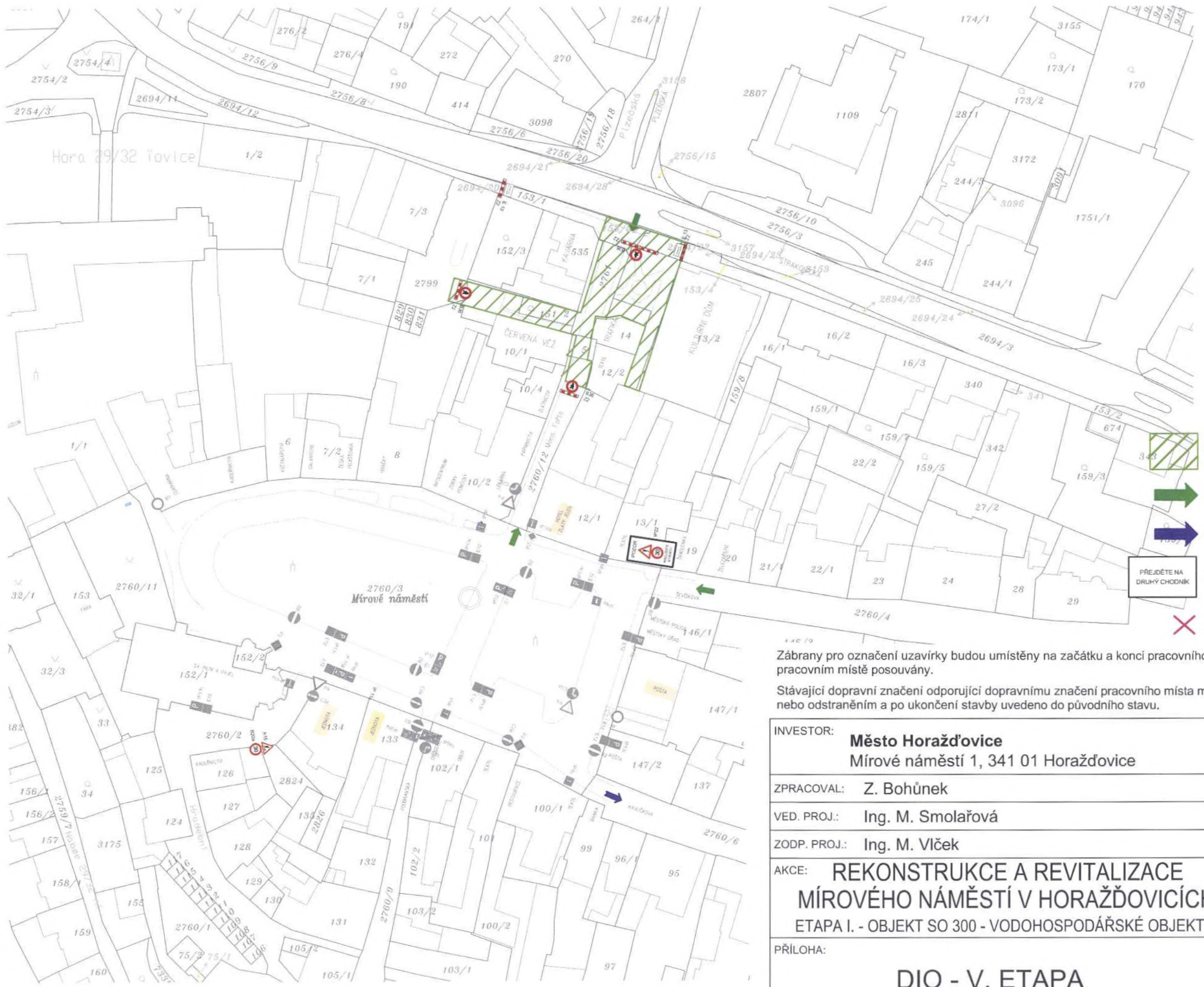
Stávající dopravní značení odporující dopravnímu značení pracovního místa musí být zrušeno škrtnutím, zakrytím nebo odstraněním a po ukončení stavby uvedeno do původního stavu.




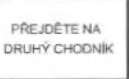

INVESTOR:	Město Horažďovice Mírové náměstí 1, 341 01 Horažďovice	KRAJ:	Plzeňský
ZPRACOVAL:	Z. Bohůnek	DATUM:	VI/2016
VED. PROJ.:	Ing. M. Smolařová	Č. ZAK.:	2853-S
ZODP. PROJ.:	Ing. M. Vlček	FORMÁT:	2x A4
AKCE:	REKONSTRUKCE A REVITALIZACE MÍROVÉHO NÁMĚSTÍ V HORAŽĎOVICÍCH ETAPA I. - OBJEKT SO 300 - VODOHOSPODÁŘSKÉ OBJEKTY	MĚŘÍTKO:	1:1000
PŘÍLOHA:	DIO - IV. ETAPA	STUPEŇ:	RDS
		Č. PŘÍLOHY:	4



STANOVENO OPATŘENÍM
 Čj.: MA/10504/2016
 ZE DNE: 12.7.2016

MĚSTSKÝ ÚŘAD HORAŽDŮVICE
 odbor dopravy
 -2-



-  STAVENIŠTĚ
-  PŘÍJEZD NA STAVENIŠTĚ
-  ODJEZD NA STAVENIŠTĚ
-  E13
-  ZAKRYTÉ STÁVAJÍCÍ DOPRAVNÍ ZNAČENÍ

Zábrany pro označení uzavírky budou umístěny na začátku a konci pracovního místa a budou postupně po pracovním místě posouvány.

Stávající dopravní značení odporující dopravnímu značení pracovního místa musí být zrušeno škrtnutím, zakrytím nebo odstraněním a po ukončení stavby uvedeno do původního stavu.

INVESTOR: Město Horažďovice Mírové náměstí 1, 341 01 Horažďovice	KRAJ: Plzeňský
ZPRACOVAL: Z. Bohůnek	DATUM: VI/2016
VED. PROJ.: Ing. M. Smolařová	Č. ZAK.: 2853-S
ZODP. PROJ.: Ing. M. Vlček	FORMÁT: 2x A4
AKCE: REKONSTRUKCE A REVITALIZACE MÍROVÉHO NÁMĚSTÍ V HORAŽDŮVICÍCH ETAPA I. - OBJEKT SO 300 - VODOHOSPODÁŘSKÉ OBJEKTY	MĚŘÍTKO: 1:1000
PŘÍLOHA: DIO - V. ETAPA	STUPEŇ: RDS
	Č. PŘÍLOHY: 5